



MORELOS

SERVICIOS
DE SALUD

Fecha: 06 marzo del 2022
Semana Epidemiológica: 10
Área: Coordinación de Vigilancia
Epidemiológica, UIES.

INFORME DIARIO DE MONITOREO DE MEDIOS*

*Vigilancia basada en eventos de interés epidemiológico mediante el monitoreo de medios abiertos de comunicación locales y nacionales.

Reporte de eventos:

Amenaza	Tema	Medio	Fecha	Resumen	Liga	Prioridad
Biológico	Vacunación en Morelos	El sol de Cuernavaca	06 marzo 2021	En la cuarta semana del plan piloto de vacunación contra Covid-19 en unidades médicas de Servicios de Salud de Morelos (SSM), donde se aplica primera o segunda dosis del biológico AstraZeneca a personas rezagadas de 18 años y más , las autoridades estatales y federales dieron a conocer que la jornada se desarrollará del lunes 07 al viernes 11 de marzo en 29 centros de salud.	https://www.elsoldecuernavaca.com.mx/local/en-donde-se-vacuna-contra-el-covid-19-en-morelos-7953048.html	Bajo
Volcánico	Actividad volcánica	El sol de Cuernavaca	06 marzo 2021	En las últimas 24 horas, mediante los sistemas de monitoreo del volcán Popocatepetl, se detectaron 9 exhalaciones de baja intensidad, acompañadas de vapor de agua, gas y ligeras cantidades de ceniza. Adicionalmente, se registraron 1265 minutos de tremor de baja amplitud.	https://www.diariodemorelos.com/noticias/esta-ha-sido-la-actividad-volc-nica-del-popocat-petl-en-las-ltimas-24-horas	Bajo
Biológico	Casos Covid-19	Diario de Morelos	06 marzo 2021	La Secretaría de Salud informó que hasta el sábado 05 de marzo, en Morelos, se han estudiado 303 mil 174 personas, de las cuales se han confirmado 66 mil 365 con coronavirus COVID-19; 316 están activas y se han registrado 5 mil 235 defunciones.	https://www.diariodemorelos.com/noticias/reportan-en-morelos-184-nuevos-casos-de-covid19	Bajo
Incendio	Incendio en la colonia Coajomulco	Diario de Morelos	06 marzo 2021	En el incendio no hubo personas lesionadas y sólo los vehículos quedaron en pérdida total.	https://www.diariodemorelos.com/noticias/arrasa-incendio-con-11-autos-en-morelos	Bajo



<http://ssm.gob.mx>



Servicios de Salud Morelos



@MorelosSalud

Callejón Borda N°3 Col. Centro C.P. 62000
Teléfono (777) 312 62 31 / 314 33 36 ext. 222

Calle Gómez Azcárate No. 205, Col. Lomas de la Selva
C.P. 62270, Cuernavaca, Morelos. Tel.: 777 102 25 56

INFORME DE RIESGOS METEOROLOGICOS

Fuente: Servicio Meteorológico Nacional de México, CONAGUA.

SE PRONOSTICAN RACHAS DE VIENTO MUY FUERTES EN EL NOROESTE Y NORTE DE MÉXICO, ADEMÁS DE UN AMBIENTE CÁLIDO A CALUROSO SOBRE LA MAYOR PARTE DEL TERRITORIO NACIONAL

Durante este día, el **frente frío núm. 33** recorrerá el noroeste y norte de México, asociado con una **vaguada polar** y con la **corriente en chorro subtropical**, en interacción con una **línea seca** sobre Coahuila, originarán descenso de temperatura y rachas muy fuertes de viento en dichas regiones. Asimismo, se mantendrán las condiciones para la **caída de nieve o aguanieve** en las sierras de Baja California durante esta mañana. Por otra parte, **canales de baja presión** sobre el interior del país y la Península de Yucatán, y el **ingreso de humedad** del Océano Pacífico, Golfo de México y Mar Caribe, propiciarán lluvias e intervalos de chubascos en regiones del noreste, centro, sur y sureste del territorio nacional, incluida la Península de Yucatán. Finalmente, prevalecerá ambiente cálido a caluroso en zonas del norte, noreste, occidente, centro y sureste de México, así como ambiente frío a muy frío con heladas matutinas en zonas montañosas de la Mesa del Norte y la Mesa Central.

Pronostico de Temperaturas Máximas:

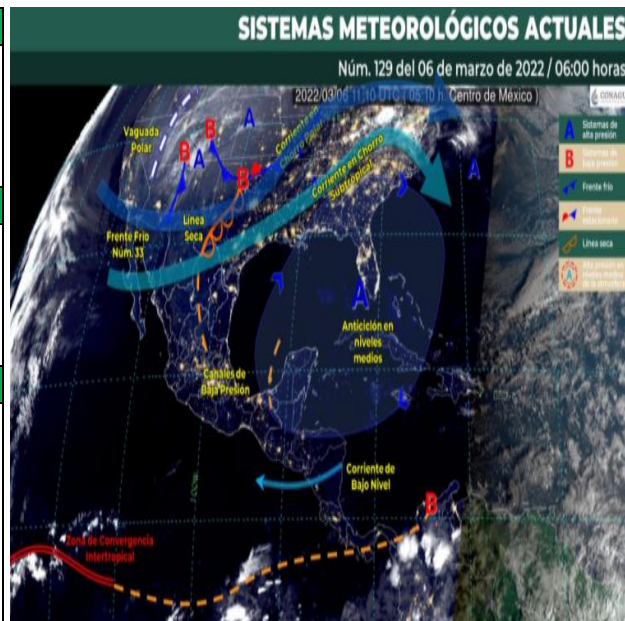
Temperaturas máximas de 30 a 35 °C: Sonora (sur), Chihuahua, Durango, Zacatecas, San Luis Potosí, Guanajuato, Querétaro, Hidalgo, Puebla (suroeste), **Morelos**, Estado de México (suroeste), Veracruz, Tabasco y Quintana Roo.

Pronostico de Precipitaciones:

Lluvias aisladas (0.1 a 5 mm): Baja California, Coahuila, Nuevo León, Tamaulipas, Ciudad de México, Estado de México, Tlaxcala, Hidalgo, Querétaro, Puebla, Veracruz, Guerrero, Oaxaca, Chiapas, Campeche y Yucatán.

Pronostico en región Mesa Central:

Cielo parcialmente nublado por la mañana y medio nublado por la tarde con probabilidad de lluvias aisladas en Tlaxcala y Puebla. Sin lluvia en el resto de la región. Ambiente matutino fresco a frío. Heladas matutinas en sierras de Hidalgo, Tlaxcala y Puebla. Ambiente cálido a caluroso durante la tarde. Viento de dirección variable 10 a 25 km/h en la región.



<http://ssm.gob.mx>



Servicios de Salud Morelos



@MorelosSalud

Callejón Borda N°3 Col. Centro C.P. 62000
 Teléfono (777) 312 62 31 / 314 33 36 ext. 222

Calle Gómez Azcárate No. 205, Col. Lomas de la Selva
C.P. 62270, Cuernavaca, Morelos. Tel.: 777 102 25 56



MORELOS

SERVICIOS
DE SALUD

Fecha: 06 marzo del 2022
Semana Epidemiológica: 10
Área: Coordinación de Vigilancia
Epidemiológica, UIES.

INFORME DE MONITOREO VOLCÁNICO Y SISMOLÓGICO

Fuente: Servicio Sismológico Nacional, UNAM. / Centro nacional de Prevención de Desastres (CENAPRED)-SEGOB, SENEAM-SCT y NOAA.

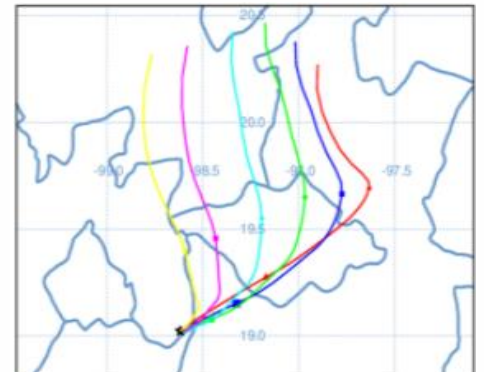
En las últimas 24 horas, mediante los sistemas de monitoreo del **volcán Popocatepetl**, se detectaron **9 exhalaciones de baja intensidad, acompañadas de vapor de agua, gas y ligeras cantidades de ceniza**. Adicionalmente, se registraron **1265 minutos de tremor de baja amplitud**. Durante la mañana y al momento de este reporte, se observa una **emisión constante de gases volcánicos y ligera cantidad de ceniza que se dispersa hacia el noreste**.

NIVEL DE ALERTA	SEMAFORO	AMARILLO-FASE 2	RECOMENDACIONES PARA LA FASE AMARILLO FASE 2
	Incremento de actividad: <ul style="list-style-type: none"> Pluma de vapor de agua y gas Ligera caída de ceniza en áreas cercanas Caída de fragmentos incandescentes Crecimiento y destrucción de domos de lava Posibilidad de flujos piroclásticos por explosiones Flujos de lodo o escombros de corto alcance 		<ol style="list-style-type: none"> Continuar con el radio de seguridad de 12 km, por lo que la permanencia en esa área no está permitida. Controlar el tránsito entre Santiago Xalitlintla y San Pedro Nexapa, vía Paso de Cortés. A las autoridades de Protección Civil, mantener sus procedimientos preventivos, de acuerdo con sus planes operativos. A la población se le recomienda elevar la atención a los avisos de las autoridades de su localidad y se exhorta a no acercarse al volcán, y mucho menos al cráter. Mantenerse fuera de cañadas ante posibles flujos de lodo, principalmente en temporada de lluvias.

PRONOSTICO DE CAIDA DE CENIZA

En caso de una exhalación de ceniza volcánica, **el pronóstico de trayectoria hacia el nor-noreste**, (simulando exhalación cada hora en las próximas 6 horas) a su paso por la zona oeste y este-noreste del estado de Puebla y zona suroeste, sur, sureste y este del estado de Tlaxcala, para las **primeras 12 horas de pronóstico** (14:00 a las 02:00 hora local). Posteriormente para las últimas 12 horas de pronóstico, (02:00 a las 14:00 hora local del día siguiente), las trayectorias continuarán sobre la zona sureste, este y noreste del Estado de México; zona oeste, centro, sur, este, noreste, norte y noroeste del estado de Tlaxcala; zona centro-norte, noroeste y norte del estado de Puebla y zona sureste, centro-este y este del estado de Hidalgo.

SIN PRONOSTICO DE CAÍDA DE CENIZA PARA EL ESTADO.



SISMOS	<p>Se registró sismo de magnitud de 3.2 grados Richter, a las 04:22:26 hrs con localización del epicentro a 8 km al norte de Pinotepa Nacional, Oaxaca.</p> <p>NO PERCIBIDO EN EL ESTADO DE MORELOS.</p>	
	REPORTE DE DAÑOS A LA POBLACION	
	PROTECCIÓN CIVIL	<p>Sin reporte de daños a la población ni a la infraestructura en salud.</p>



<http://ssm.gob.mx>



Servicios de Salud Morelos



@MorelosSalud

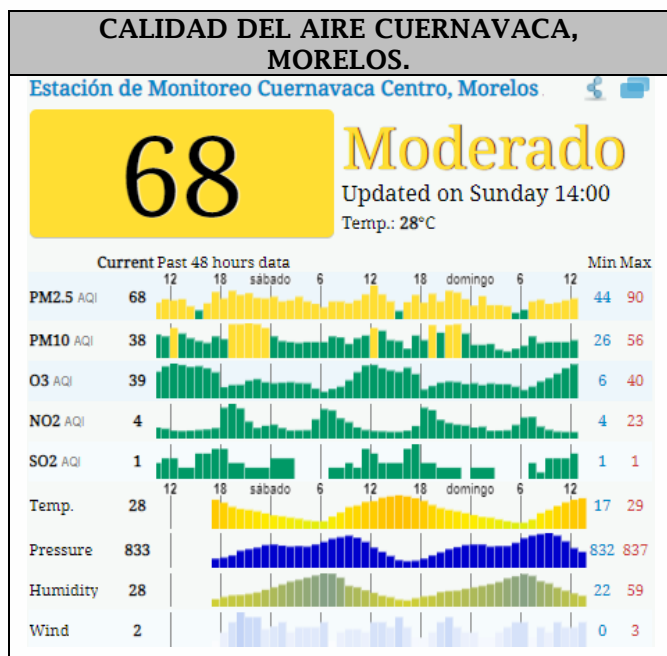
Callejón Borda N°3 Col. Centro C.P. 62000
Teléfono (777) 312 62 31 / 314 33 36 ext. 222

Calle Gómez Azcárate No. 205, Col. Lomas de la Selva
C.P. 62270, Cuernavaca, Morelos. Tel.: 777 102 25 56

INFORME DE TEMPERATURAS Y CALIDAD DEL AIRE

Fuente: Comisión Estatal de Agua (CEAGUA)

ICA	CALIDAD DEL AIRE	RECOMENDACIONES A LA POBLACIÓN
0-50	Buena	No se anticipan impactos a la salud cuando la calidad del aire se encuentra en este intervalo.
51-100	Moderada	Las personas extraordinariamente sensitivas deben considerar limitación de los esfuerzos físicos excesivos y prolongados al aire.
101-150	Dañina a la salud de los grupos sensitivos	Los niños adultos activos, y personas con enfermedades respiratorias tales como el asma, deben evitar los esfuerzos físicos excesivos y prolongados al aire.
151-200	Dañina a la salud	Los niños adultos activos, y personas con enfermedades respiratorias tales como el asma, deben evitar los esfuerzos físicos excesivos y prolongados al aire libre; las demás personas, especialmente los niños, deben limitar los esfuerzos excesivos y prolongados al aire libre.
201-300	Muy dañina a la salud	Los niños adultos activos, y personas con enfermedades respiratorias tales como el asma, deben evitar todos los esfuerzos excesivos al aire libre; las demás personas, especialmente los niños, deben limitar los esfuerzos físicos excesivos al aire libre.
300+	Arriesgado	



PRONOSTICO DE TEMPERATURAS POR MUNICIPIO

Municipio	Min.	Max.	Municipio	Min.	Max.
Amacuzac	12°	37°	Tepalcingo	15°	35°
Cuautla	16°	33°	Ayala	14°	32°
Jiutepec	14°	32°	Huitzilac	03°	22°
Temixco	14°	34°	Tepoztlán	11°	34°
Tlaltizapán	14°	35°	Zacualpan	12°	30°
Axochiapan	15°	34°	Tlalquitenango	14°	38°
Cuernavaca	14°	33°	Puente de Ixtla	13°	37°
Jojutla	16°	38°			

Elaboró: Enrique Hernández
Hidrometeorólogo

TEMPERATURAS MAXIMAS Y MINIMAS, ÚLTIMAS 24 HRS

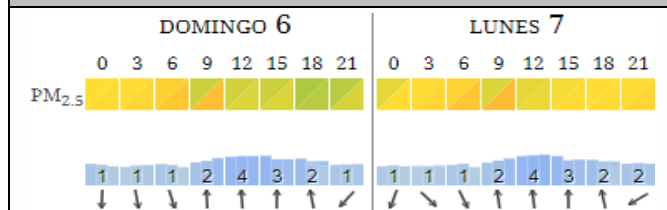
Mínimas

Huitzilac	03° 22°
Tetela del Volcán	09° 24°
Totolapan	10° 26°
Ocuituco	10° 26°

Máximas

Tlalquitenango	14° 38°
Jojutla	16° 38°
Axochiapan	15° 34°
Zacatepec	17° 34°

PRONOSTICO DE LA CALIDAD DEL AIRE



<http://ssm.gob.mx>



Servicios de Salud Morelos



@MorelosSalud

Callejón Borda N°3 Col. Centro C.P. 62000
 Teléfono (777) 312 62 31 / 314 33 36 ext. 222

Calle Gómez Azcárate No. 205, Col. Lomas de la Selva
 C.P. 62270, Cuernavaca, Morelos. Tel.: 777 102 25 56



MORELOS
2018 - 2024

**SERVICIOS
DE SALUD**

Fecha: 06 marzo del 2022
Semana Epidemiológica: 10
Área: Coordinación de Vigilancia Epidemiológica, **UIES.**

INFORME DE MONITOREO EPIDEMIOLÓGICO

Fuente: Jurisdicciones Sanitarias del estado de Morelos.

JURISDICCION SANITARIA I:

- SIN EVENTOS EXTRAORDINARIOS.

JURISDICCION SANITARIA II:

- SIN EVENTOS EXTRAORDINARIOS.

JURISDICCION SANITARIA III:

- SIN EVENTOS EXTRAORDINARIOS.



<http://ssm.gob.mx>



Servicios de Salud Morelos



@MorelosSalud

Callejón Borda N°3 Col. Centro C.P. 62000
Teléfono (777) 312 62 31 / 314 33 36 ext. 222

**Calle Gómez Azcárate No. 205, Col. Lomas de la Selva
C.P. 62270, Cuernavaca, Morelos. Tel.: 777 102 25 56**